



BIENVENUE A FROIDFOND



SOMMAIRE

Situation géographique	p 3
Toponymie	p 4
Froidfond commune rurale	p 4
Un peu d'histoire	p 5
La population.....	p 12
Le logement	p 15
Les maires de Froidfond.....	p 16
Le patrimoine	p 18
Les écoles	p 21
Les commerces	p 23
Le pôle médical	p 26
Les structures pour les jeunes.....	p 27
Les lieux culturels.....	p 29
Les sentiers	p 31
Les entreprises.....	p 33
Les associations.....	p 35
Histoire Et Patrimoine.....	p 39

SITUATION GEOGRAPHIQUE

Située dans la communauté des communes Challans Gois communauté, Froidfond est idéalement localisé dans le département de Vendée. En effet, le village se trouve à quelques minutes de Challans, à 30 minutes des plages et de la préfecture La Roche sur Yon et enfin 45 minutes séparent Froidfond de Nantes.



La municipalité froidfondaise s'étend sur 21,82 km², est situé à une altitude de 37 mètres environ et la densité démographique est de 82 habitants au Km².

TOPONYMIE

Selon les historiens, Froidfond tirerait son nom à la présence de fontaines aux eaux fraîches, axiome renforcé par la présence de nombreuses sources sur son territoire Sa racine latine serait donc *fons*, *fontis* qui signifie « fontaine ».

Au 13^{ème} siècle, le village est désigné sous le nom de *Frigido Fonte* puis un arrêt daté du 21 juillet 1518 et signé par le Parlement de Paris impose le nom de *Fredeffons*.

Enfin, l'orthographe la plus rationnelle fut celle de Froidefont pour devenir aujourd'hui Froidfond.

FROIDFOND COMMUNE RURALE

Implanté sur un plateau de faible hauteur et ceint de deux vallons orientés nord-est sud-ouest, Froidfond est situé à la limite des départements de la Vendée et de la Loire Atlantique.

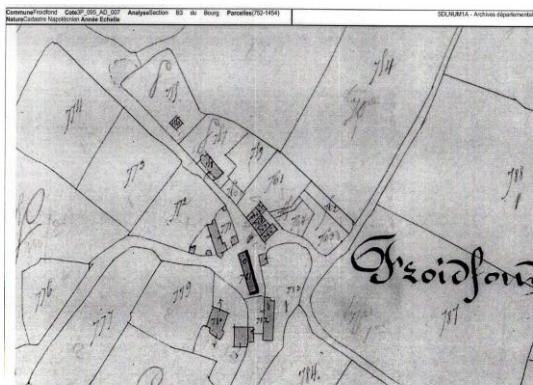
Les deux départements sont séparés par la rivière Falleron dont le lit creusé dans un vallon est de schistes et d'argile, composition géologique que l'on retrouve dans les sols froidfondais.

Dans le paysage du village s'inscrivent quelques lignes de haies bocagères qui caractérisent bien le bas bocage et qui servent à séparer champs et prés.



La rivière le Falleron

Un peu d'histoire



L'occupation par les hommes, dès le paléolithique, du site qui deviendra Froidfond a été attestée par la présence d'outils. L'essor du village s'est fait principalement à partir du XIIème siècle. A cette époque, l'Eglise possédait un patrimoine foncier important, néanmoins la majeure partie des terres froidfondaises appartenaient à la noblesse. Cette situation dura pendant plusieurs siècles. C'est ainsi que le village tomba au XIVème siècle dans l'escarcelle de Gilles de Raiz, plus connu sous le nom de « Barbe bleue ».

Au XVIème siècle, Froidfond eut à subir les affres des guerres de religion, notamment avec l'incendie du prieuré. La Révolution fut bien accueillie, en 1789, par les Froidfondais. Mais, la constitution civile du clergé et la levée en masse de conscrits allaient précipiter le village dans les horreurs d'une nouvelle guerre civile. Le calme revint après la signature du Concordat en 1801.

Durant le XIXème siècle, Froidfond resta à l'écart des événements qui agitaient la capitale. Néanmoins, il faut noter que :

- Le village faillit, en 1830, être rayé de la carte au profit de La Garnache par décision administrative. Seule une résistance opiniâtre des habitants et des autorités locales permit de repousser cette tentative de suppression. Elle fut définitivement enterrée en 1859 ;

- L'obligation de disposer d'une école publique agita la communauté froidfondaise pendant de nombreuses années.

La Grande guerre causa une saignée importante dans la population masculine de Froidfond ; 78 de ses enfants disparurent lors du conflit. La guerre 39/45, puis celles d'Indochine et d'Algérie prirent également leur tribut de vies froidfondaises.

Au lendemain de la seconde guerre mondiale, l'arrivée de l'électricité et de l'eau courante va transformer le quotidien des Froidfondais. L'exode rural impactera les activités agricoles. Puis, progressivement Froidfond prendra l'aspect que nous lui connaissons aujourd'hui grâce, entre autres, à l'aménagement de lotissements et à l'ouverture de nouveaux commerces et de services.

Année	1793	1800	1806	1821	1831	1836	1841
Population	500	464	653	702	640	841	871

Année	1846	1851	1856	1861	1866	1872	1876
Population	925	947	930	900	929	907	961

Année	1881	1886	1891	1896	1901	1906	19011
Population	922	948	1022	1057	1089	1103	1086

Année	1921	1926	1931	1946	1954	1962	1968
Population	1003	1007	948	843	791	796	756

Année	1975	1982	1990	1999	2006	2007	2008
Population	743	820	878	929	1204	1245	1357

Année	2009	2010	2011	2012	2013	2014	2015
Population	1431	1514	1595	1676	1720	1742	1785



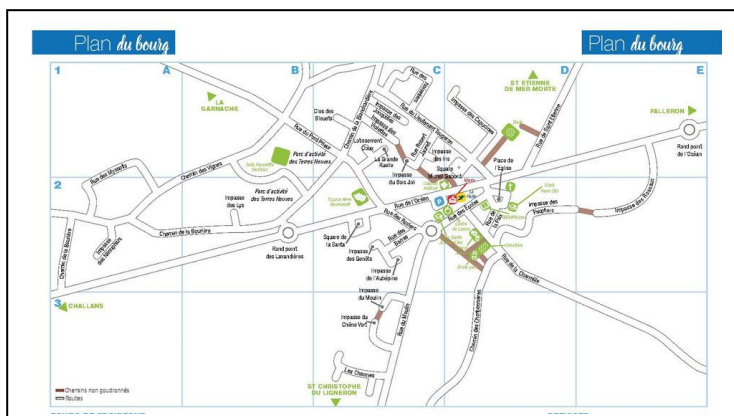
Focus sur le bourg

Le bourg de Froidfond a connu des débuts difficiles. Son peuplement s'est fait autour de 3 axes :

- La grande rue ou grande route (actuelle rue de l'océan) ;
- La rue du calvaire ;
- Puis la place de l'église.

En 1830, le bourg était peu peuplé, si on en juge par la teneur d'un courrier que le maire de La Garnache adressait au préfet de Vendée : « ... *la petite commune de Froidfond d'une population d'environ 600 âmes, dont le bourg se compose de 6 maisons habitées par 30 individus, sans instituteur ...* ».

La vente des biens de l'Eglise comme biens nationaux par l'Assemblée Constituante en 1791 permet au bourg de s'agrandir. En 1832, il comprend une dizaine de maisons et le recensement de 1836 chiffre à 12 ménages et 72 habitants la population de Froidfond.



Pour contrer les soulèvements des réfractaires au service militaire, le régime de Louis Philippe ordonne la création de routes dites stratégiques en Vendée. Celle de Froidfond porte le numéro 7 et va de Cholet à Saint Jean de Monts. Nous la connaissons mieux sous le nom de route de l'Océan.

La création de la route stratégique va permettre au bourg de se développer rapidement. En 1841, il compte 72 habitants. Une forte poussée démographique a lieu vers 1846 puisque le recensement décompte 99 individus. Mise à part une stagnation entre 1856 et 1866, la population du bourg aura un essor continu. Il y avait souvent plusieurs ménages dans une même maison. En 1901, le bourg comptera, fait exceptionnel, 2 maisons inoccupées

L'extension du réseau routier permet la vente de terrains pour la construction et en 1911 le nombre d'habitants est de 1086 et en 2015 Froidfond compte 1785 âmes.

	1846	1851	1856	1861	1866	1872	1876
Maisons	21	21	26	24	24	26	36
Ménages	25	22	39	29	27	31	37
Population	99	91	110	106	109	123	134

	1881	1886	1891	1896	1901	1906	1911
Maisons	40	42	52	63	77	71	76
Ménages	45	44	60	64	75	76	78
Population	151	166	192	226	241	237	240

En 2018, des travaux d'amélioration ont débuté afin de rendre le centre bourg plus dynamique et plus agréable. Les lignes téléphoniques et électriques ont été enterrées. Le traitement des eaux usées a été amélioré. Et enfin, la rénovation de centre de la commune permettra de développer le commerce et surtout de sécuriser la circulation.

PLAN DES MODIFICATIONS

Rue de l'Océan



Place des Anciens Combattants



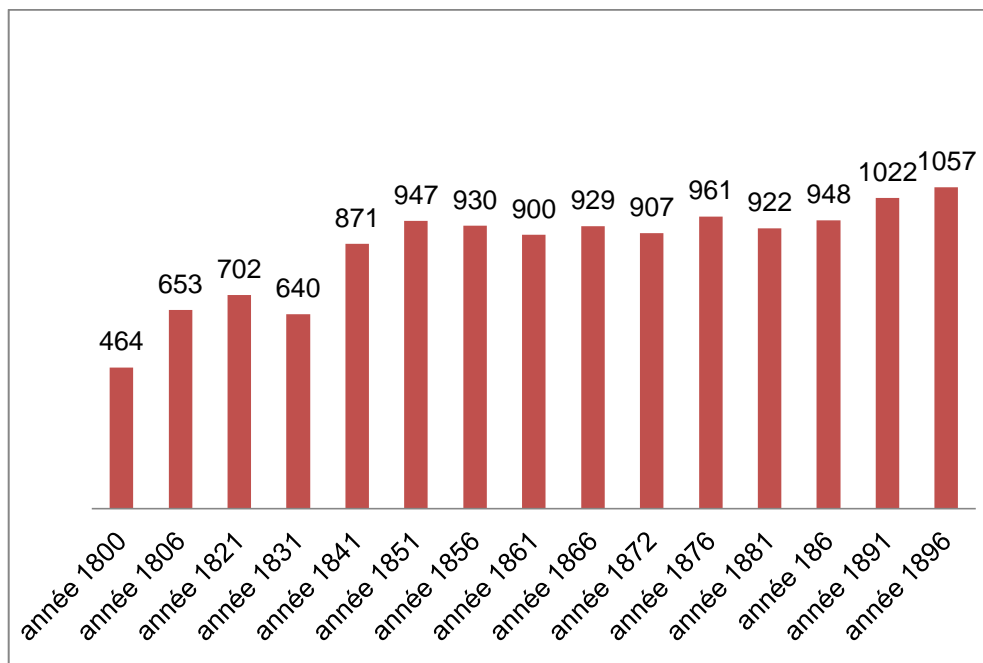
Rue des écoles



La population

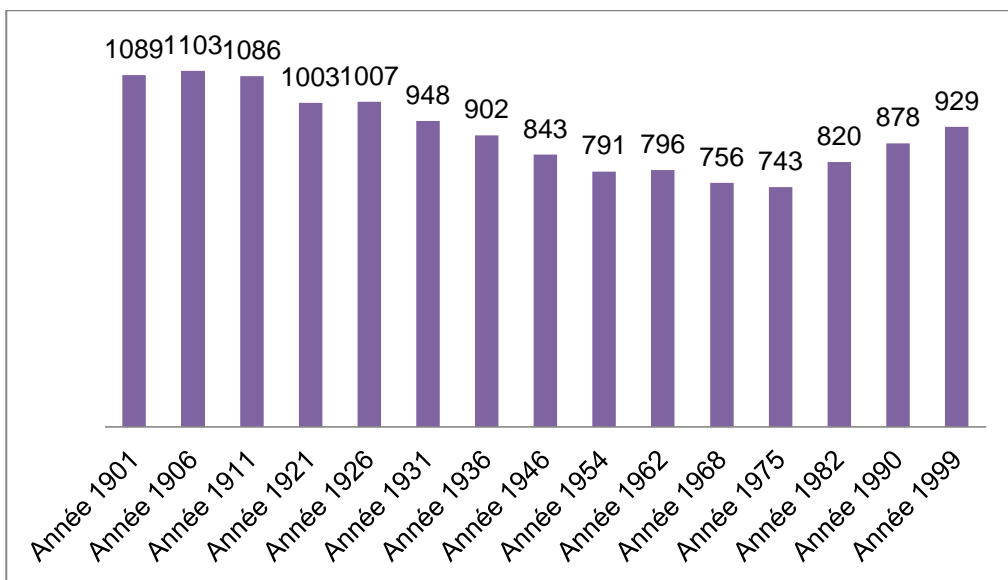
POPULATION DE FROIDFOND

AU XIXEME SIECLE



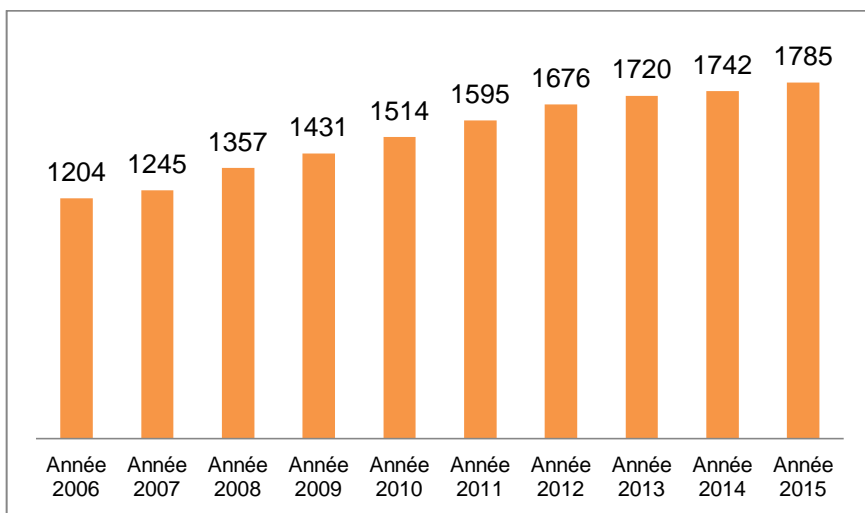
POPULATION DE FROIDFOND

AU XXEME SIECLE



POPULATION DE FROIDFOND

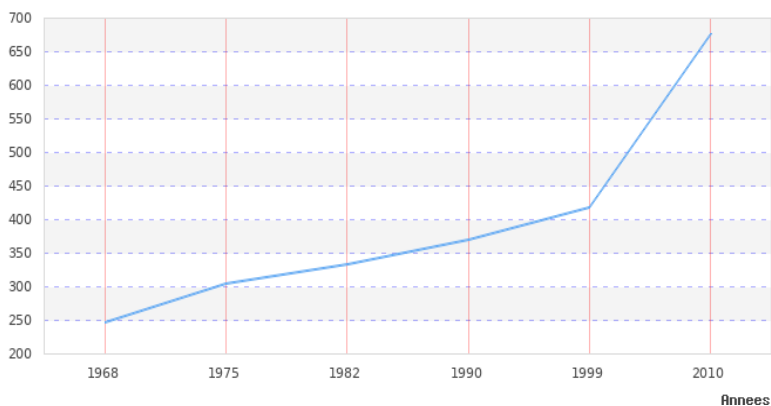
AU XXIEME SIECLE



Le logement

En 2009, Froidfond comptait 650 logements dont 579 résidences principales. Les résidences secondaires (et logements occasionnels) s'élevaient à 35, alors que le nombre de logement vacants était de 36. Toujours en 2009, 428 résidences principales était occupées par leur propriétaire.

Evolution du nombre de logements à Froidfond de 1968 à 2010



Les maires de Froidfond



NOM Prénom	Mandat
DOUX Claude	1790
BOUCARD Jacques	1800
ROBIN Jacques	1810
BOILESVE Jean-Louis	1815 - 1820
BOILESVE Louis-Germain	1821 – 1830
BLANCHARD Louis	1831 – 1846
BOILESVE Louis-Germain	1846 – 1870
MINAUD Jean-Baptiste	1871 – 1874
DOUX Honoré	1874
GRELIER Jean-Baptiste	1874 – 1884
MINAUD Jean-Baptiste	1884 – 1896
BOILESVE Patient	1896 – 1919
MINAUD Henri	1919 – 1927
BARIL Armand	1927 – 1934
BLANCHARD Henri	1934 – 1965
BROCHARD Marcelin	1965 - 1977
PADIOLLEAU Lucien	1977 – 1989
GAUDIN Hubert	1989 – 2001
ROUSSELEAU Josette	2001 – 2004
GUERIN Philippe	2004 – en cours

Le patrimoine



Le puits des Landes



Monument du Sacré-Cœur



Calvaire de la Croix



Vitrail de l'église

Si la majorité du patrimoine de la commune est religieux, nous trouvons aussi des vestiges comme ceux du manoir de la Ferronnière, le puits des Landes.



- **Manoir de la Ferronnière :** Du bâtiment du 13^{ème} siècle il reste quelques éléments à retenir : nous pouvons voir dans la chapelle des voûtes, des motifs sculptés, des entourages de fenêtre en granit ou encore dans le logis une porte en ogive et des cheminées avec jambages et corbeaux en granit. Seul le cachot est resté intact et sa voute suintante invite à l'imagination



- **L'église Sainte Marie-Madeleine :** Depuis le 11^{ème} siècle, Sainte Marie-Madeleine, patronne des lépreux veille sur la paroisse de Froidfond. Bâti sur les ruines d'un prieuré, le monument d'architecture néo-roman est de dimensions un peu plus grandes à celles d'une chapelle. Malgré les nombreux déboires que le bâtiment a connus (incendie, abandon, éboulement, ...) l'église d'aujourd'hui a peu changé.

On peut admirer son porche carré surmonté d'un clocheton arrondi d'où s'élançait une ferronnerie d'art. Le chœur se pare de statues polychromes ainsi que le porche. Les stations du



chemin de croix tout comme les vitraux colorés rehaussent la blancheur du lieu et apportent une certaine sérénité.

➤ **Le puits des Landes :** Situé sur le Chemin des Charbonnières, le puits des Landes a été restauré en 2015 par Histoire Et Patrimoine.

➤ **Les calvaires :** A partir du milieu du XIXe siècle jusque dans la deuxième partie du XXe plus d'une dizaine de calvaires ont été érigés sur la commune de Froidfond. On peut citer ainsi le calvaire de la Bourrière, le calvaire de la Croix, le calvaire de la Gaudinière, le calvaire de la Charrie, le calvaire du Champ du Moulin, le calvaire Lotissement Doux ou encore le calvaire de la sortie du bourg route de Saint Christophe du Lignerou. Les monuments, longtemps abandonnés sont aujourd'hui restaurés et entretenus par Histoire Et Patrimoine.



Calvaire de la Gaudinière

➤ **Le Sacré-Cœur :** Ce monument édifié en 1915 est devenu le monument aux morts de la commune. Si on peut y lire les noms des Froidfondais morts pour la France, l'édifice a gardé son côté sacré et on peut ainsi y voir trois statues polychromes : au centre le Christ, à sa droite la Vierge et à sa gauche Sainte Marguerite Marie Alocoque.

Les écoles



Ecole Henri Dès

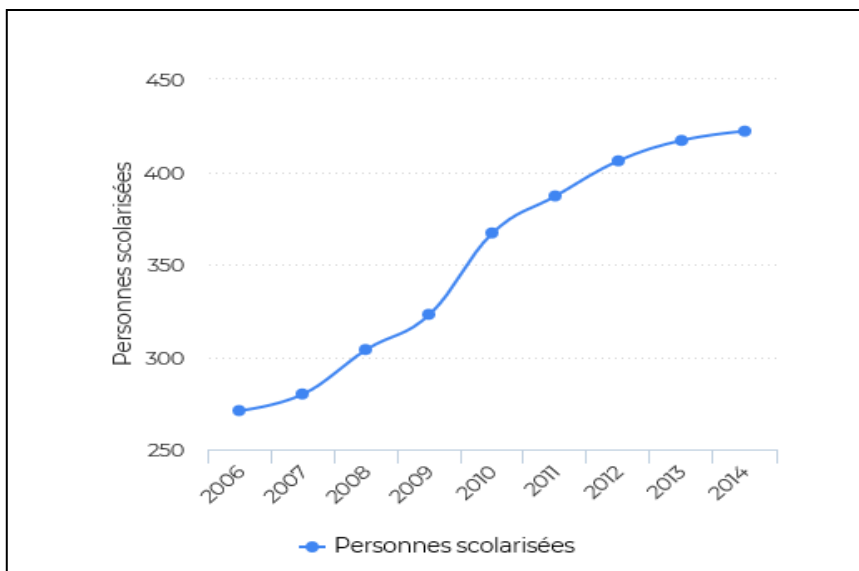


Ecole Sainte Jeanne D'Arc

La première salle de classe pour les garçons de Froidfond est ouverte en 1837 tandis que celle des filles devra attendre 1854. Il faut préciser que les cours sont donnés dans le domicile de l'instituteur ou de l'institutrice.

Il faut patienter jusqu'en 1877 afin que Froidfond réponde à la loi Guizot qui demande aux communes d'assumer l'éducation scolaire des enfants. Le village a donc 2 écoles : une école communale de garçons contigüe à la mairie et une école de filles dite « publique ».

Aujourd'hui, les enfants du village peuvent se rendre à l'école élémentaire mixte Henri Dès ou à l'école privée élémentaire mixte Sainte Jeanne d'Arc.



Les commerces

Quoi de plus agréable que de trouver dans son village les commerces de proximité qui sont indispensables à la vie d'une commune. Froidfond n'est pas en reste et propose épicerie, boulangerie, salons de coiffure et d'esthétique, tabac presse et garage. Alors, laissez votre voiture et venez rendre une visite aux commerçants froidfondais qui vous accueilleront avec plaisir et sauront vous conseiller.



VOTRE MARCHÉ :

Malika BOUTEMINE et Richard ROGER

Place des Anciens Combattants

☎ 02 51 35 61 82

LA BOULANGE

F. BUARD et P PAQUEREAU

9, ter rue de l'Océan

☎ 02 51 55 29 67



COIFFURE ZIG ZAG

Sonia RENAUDINEAU

57, rue de l'Océan

☎ 02 51 35 29 82

SALON SYMBIOSE

P. RAFFIN et A. LAPIERRE

52, rue de l'Océan

☎ 02 51 35 55 56





**BAR - TABAC – PRESSE
LE SPORTING**

Claude JACQUET

42, rue de l'Océan

☎ 02 51 93 15 01

GARAGE

Christian PADIOLEAU

69, bis rue de l'Océan

☎ 02 51 68 25 33



Le cabinet médical

54, rue de l'Océan



Médecin

Dr Doina RADOCEA
02 51 35 57 99

Infirmières

Armelle JOLLY-LOGEAIS
07 87 04 75 64
Amélie GUITONNEAU
07 87 04 75 64

Kinésithérapeute

Guillaume QUECHON
02 51 54 15 57

L'accueil des jeunes



La commune de Froidfond propose aux parents :

- Un service d'**accueil périscolaire** qui reçoit les enfants avant et après la classe où ils peuvent prendre le petit-déjeuner et/ou le goûter en fonction de l'heure d'arrivée au centre d'accueil.
- Un service « **Récré'Active** » qui accepte les enfants les mercredis et pendant les vacances scolaires soit à la demi-journée ou à la journée. De nombreuses activités sont proposées : activités manuelles, jeux, sport, découvertes, sorties.
- Pour les enfants de 10 à 18 ans, la mairie a mis en place l'espace jeune « **2 BIS** » qui est un lieu d'accueil, de loisirs, d'échanges, de rencontres, d'initiatives et de projets.

Pour toutes informations complémentaires contacter la mairie au :

02 51 49 73 28

Lieux culturels



La bibliothèque Excalibrix



L'espace Anne Roumanoff



La salle Pierrefitte Nestalas

La bibliothèque EXCALIBRIX : place de l'Église

La bibliothèque de Froidfond est gérée par des bénévoles. Le fonds documentaire dispose d'ouvrages adultes et enfants. Chaque adhérent peut emprunter 5 ouvrages et ce pour une période de 3 semaines renouvelable une fois.

Horaires d'ouverture : Le mardi de 15h30 à 17h30

Le jeudi de 17h30 à 19h00

Le samedi de 10h00 à 12h00

L'espace Anne Roumanoff :

La salle polyvalente Anne Roumanoff est une réalisation de l'architecte Michel Joyau. Ces 800 m² remplacent depuis 2009 l'antique salle du foyer rural. L'espace a accueilli entre autres Anne Roumanoff, Elisabeth Buffet, Julien Courbet, Christelle Cholet, Mado la niçoise. Mais il est possible aussi d'y organiser mariage, réception, etc puisqu'elle est dotée d'un office-cuisine.

La salle Pierrefitte Nestalas :

Froidfond a officiellement été jumelée le dimanche 17 juillet 2016 avec la commune de Pierrefitte-Nestalas, dans les Hautes-Pyrénées. Le premier acte de la signature s'est déroulé à Pierrefitte les 25 et 26 juin 2016. Pour marquer l'événement, la salle des sports de Froidfond a été baptisée Salle Pierrefitte-Nestalas.

Les sentiers



Prenez le temps de découvrir les nombreux sentiers pédestres dont est doté Froidfond. Vous pourrez vous y promener à pied ou à vélo. Deux sentiers pédestres sont balisés : le **sentier des biches** et le **sentier des chevreuils**.



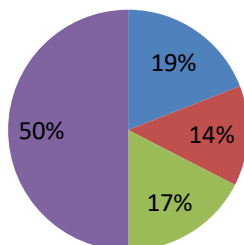
Les entreprises

ANNEE	NOMBRE D'ENTREPRISES
2005	31
2006	33
2007	40
2008	47
2009	46
2010	55
2011	60
2012	57
2013	61
2014	58
2015	70

Nombre d'entreprises à Froidfond (y compris les autos-entrepreneurs).

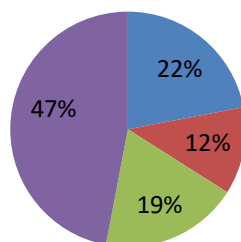
Secteurs économiques de Froidfond en 2014

■ Agriculture ■ Industrie ■ Construction ■ Commerces, transport, services



Secteurs économiques de Froidfond en 2015

■ Agriculture ■ Industrie ■ Construction ■ Tertiaire



Les associations

Les 16 associations de Froidfond sont une richesse pour le village. Elles contribuent à le faire vivre et participent au lien social.

SPORT



Football Club Froidfond Falleron



Shin Gi Tai Kenpo



Palets Amicales Froidfondais



Gym et Création

CULTURE



Histoire Et Patrimoine

**Association des
Combattants
Prisonniers e Guerre,
Combattants
d'Algérie, Tunisie,
Maroc
(ACPG-CATM)**

LOISIRS



Comité Festif Froidfondais



L'entracte froidfondais



Youpla'mode froidfondais



Club des aînés



Tas de beaux jeux



Peau'Tête'os



Familles rurales

**Association
communale de la
chasse**

VIE SCOLAIRE



Association des Parents
d'Elèves de l'école communale
(APE)



Association de Parents d'Elèves
de l'Enseignement Libre
(APPEL)

**Organisme de Gestion
de l'Enseignement
Catholique Sainte
Thérèse de l'école
Sainte Jeanne d'Arc
(OGEC)**

Histoire Et Patrimoine



Créé en 2013 par Jacques LITOU, HEP a pour objectif de remettre en état le patrimoine laïc et religieux, la sauvegarde de la mémoire et de l'histoire de Froidfond mais aussi d'organiser des manifestations culturelles ainsi que la présentation de ses travaux.

HEP a déjà rénové le puits des Landes, les calvaires de la Croix et de la Gaudinière. D'autres calvaires sont en cours de réhabilitation. Pour chaque calvaire, HEP effectue une recherche historique et l'origine du bâtiment et y fixe une plaque explicative. Tous les travaux sont effectués par les bénévoles de l'association.

HEP édite une fois par an un magazine (HEP MAG) qui traite d'un sujet précis et qui est distribué gratuitement dans les boîtes aux lettres des Froidfondais.

Chaque printemps, HEP organise une exposition et invite les peintres à s'installer avec pinceaux et palette dans la rue. En fin d'année, l'association convie les Froidfondais à écouter une chorale dans l'église de la commune.



Ouvrage réalisé
par
Histoire Et Patrimoine
froidfondais
2018

Pour en savoir plus :

<https://hep-froidfond.jimdo.com/>

<https://www.froidfond.fr/>

Sources : Histoire Et Patrimoine de Froidfond,
Site de la mairie de Froidfond,
INSEE,
Le canton de Challans. Les communes et l'économie
rurale des origines à 1940. ED EthnoDoc- Arexcpo 2010,
HEP'Mag N° 1 et 5,
Dossier "Ecoles et écoliers de Froidfond,
Wikipédia,
Les fiches nominatives communales.